

4

CONEXTUALIZAÇÃO

DO

RECOR

TE

## 4 CONTEXTUALIZAÇÃO DO RECORTE

### 4.1 O Município de Turvo

#### 4.1.1 Localização e Dados Econômicos



Imagem 93 - Fonte: [http://pt.wikipedia.org/wiki/Santa\\_Catarina](http://pt.wikipedia.org/wiki/Santa_Catarina)  
Modificado pela autora, 2014.

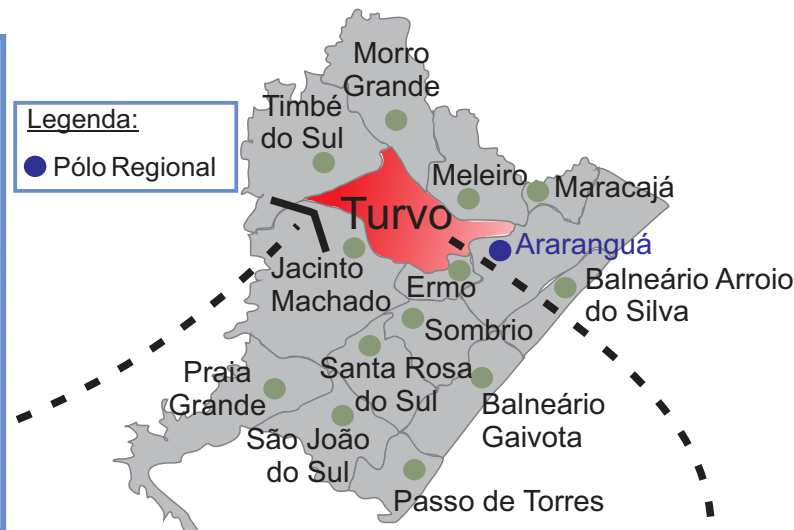


Imagem 94- Fonte: <http://www.amesc.com.br/home/>  
Modificado pela autora, 2014.



Imagem 95: Vista aérea de Turvo - Fonte: <http://revistaei.com.br/edicao/3/proposta-pedagogica/no-mundo-do-faz-de-conta-1>

O município de Turvo está localizado na Região Sul do Estado de Santa Catarina e pertence à Associação dos Municípios do Extremo Sul Catarinense (AMESC), (ver imagem 93 e 94). Foi distrito de Meleiro em 1930, e em 1948 pela Lei Estadual nº 1709 elevou-se à categoria de Município. A colonização teve início com a chegada dos imigrantes italianos em 1913.

De acordo com o Instituto Brasileiro de Geografia e Estatística (IBGE), sua população em 2010 era de 11.354 habitantes, e em 2013 de 12.353 habitantes, sendo 5.795 homens e 5.938 mulheres. Desse universo, 1.405 eram crianças de 0 a 9 anos de idade, distribuídas em quatro centros de educação pública Infantil e dois particulares.

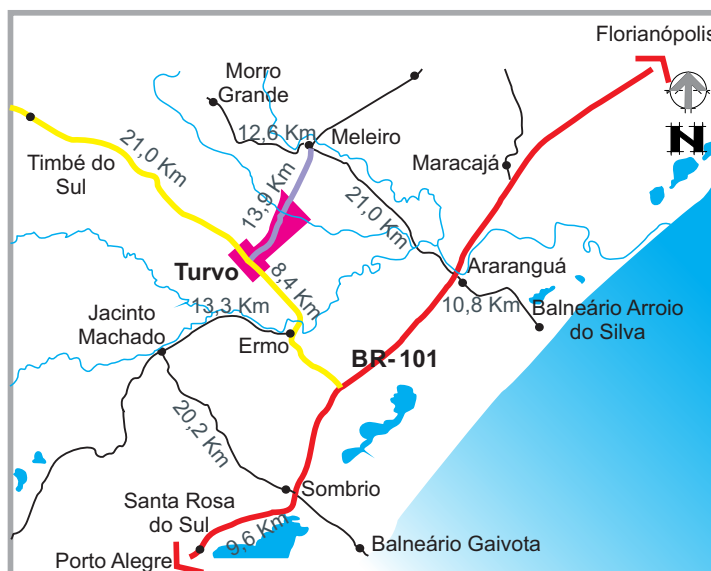


Imagem 96 - Fonte: <https://www.google.com.br/maps/place/Turvo/>  
Modificado pela autora, 2014.

Legenda:

- BR- 101
- SC- 285
- SC- 448
- Turvo



## 4 CONTEXTUALIZAÇÃO DO RECORTE

### 4.1 O Município de Turvo

#### 4.1.1 Localização e Dados Econômicos

No dia 20 de março de 1949 Turvo conquistou sua emancipação. Após seis anos da criação do município, Turvo passou a ser segunda comarca do Vale do Araranguá, dela fazendo parte dos municípios de Meleiro, Jacinto Machado, Timbé do Sul e Morro Grande.

A economia de Turvo está concentrada na agricultura, pecuária, piscicultura, destaca-se: na indústria de arroz, na indústria moveleira e de construção civil. Na agricultura, os principais produtos cultivados são: milho, fumo, feijão, banana, com, o destaque maior a produção de grãos, principalmente a do arroz, sendo considerado como o terceiro maior produtor de arroz de Santa Catarina (ver imagem 97) e também reconhecido como Capital Brasileira da Mecanização Agrícola. A economia destaca-se pelo elevado contingente de animais entre bovinos, suínos, equinos, caprinos e aves. Também encontra-se no município açudes com criação de peixes com o desenvolvimento de um projeto de tanques modelos (ver imagem 98). Possui 4 empresas na construção civil são elas: Construtora Engeton, Construtora Carlessi, Construtora Metallenge e Construtora Tecnicon.

No município acontecem festas de 4 em 4 anos, são elas: a Festália (ver imagem 99); Festa do Colono, que se destaca pela corrida de tratores (ver imagem 100), desfile de máquinas agrícolas (ver imagem 101), escolha da rainha e entres outros atrativos e a Festa da Padroeira Nossa Senhora da Oração.



Imagem 99: Rainha e princesas da Festália. -Fonte: Autora, 2014.



Imagem 100: Arrancada de tratores -Fonte: <http://www.radiocriciuma.com.br/portal/vernoticia.php?id=5355>



Imagem 101: Desfile de tratores -Fonte: [http://srv1.engeplus.com.br/conteudo.php?int=noticia&codigo\\_not=34906](http://srv1.engeplus.com.br/conteudo.php?int=noticia&codigo_not=34906)



Imagem 97: Colheita de arroz - Fonte: <http://www.turvo.sc.gov.br/governo/index/codMapaltem/16690#.Uz3ZxflDXX4>




Imagem 98: Açude - Fonte: <http://revistaei.com.br/edicao/3/proposta-pedagogica/no-mundo-do-faz-de-conta-1>





## 4 CONTEXTUALIZAÇÃO DO RECORTE

### 4.1 O Município de Turvo

#### 4.1.1 Localização e Dados Econômicos

Agastonomia varia do tradicional churrasco à uma boa comida italiana regada a vinho da colônia.

Hoje a arquitetura da cidade, é uma mistura de estilos. A Casa da Cultura (ver imagem 102) tombada como patrimônio histórico municipal. O Seminário Nossa Senhora das Dores (ver imagem 103), a Igreja Nossa Senhora da Oração (ver imagem 104), a antiga casa paroquial (ver imagem 105) e outras tantas construções antigas fazem parte da paisagem. (Centro Municipal de Cultura, 2014).

A primeira escola de Turvo foi construída em 1916, atendia 1ª a 5ª série, funcionava precariamente numa capela de madeira, com cinco bancos para quatro alunos cada um, o quadro negro sobre um cavalete, uma mesa e uma cadeira para o professor. Além das aulas semanais, aos domingos ensinava-se o catecismo na Capela- Escola (ver imagem 106). A segunda escola foi construída em 1934, tinha uma parede divisória de madeira formando-se assim duas salas de aula, não possuindo instalação sanitária (ver imagem 107). A terceira escola foi construída em 1996, chamada Escola de Educação Básica Jorge Schutz, e funciona atualmente na cidade (ver imagem 108).



Imagem 102: Casa da Cultura.  
- Fonte: Autora, 2014.




Imagem 103: Seminário Nossa Senhora das Dores.  
- Fonte: Autora, 2014.



Imagem 104: Igreja Nossa Senhora da Oração.  
- Fonte: Autora, 2014.



Imagem 105: Antiga Casa Paroquial.  
- Fonte: Autora, 2014.



Imagem 106 : Primeira escola de Turvo, 1916.  
- Fonte: Centro Municipal de Cultura Abelle Bez Batti, 2014.



Imagem 107 : Segunda escola de Turvo, 1934.  
- Fonte: Centro Municipal de Cultura Abelle Bez Batti, 2014.



Imagem 108: Escola Jorge Schutz, 1996.  
- Fonte: Autora, 2014.



## 4 CONTEXTUALIZAÇÃO DO RECORTE

### 4.1.2 Levantamento das Unidades Escolares Existentes

Foram analisadas as instituições de ensino na cidade de Turvo, com o objetivo de avaliar a variedade de instituições e a distribuição delas nos bairros. Ao analisar, nota-se que o Bairro Imigrantes não possui nenhuma instituição de ensino, reforçando a necessidade de implantação desse equipamento na malha urbana.

As instituições se classificam em:

#### Creches públicas:

- Creche Bairro São Cristovão;
- Creche Bairro São Luiz;
- Centro de Educação Infantil Maria Marcon Sartor;
- Centro de Educação Infantil Cidade Alta.

#### Creches particulares:

- Centro Educacional Pequeno Mundo;
- Casa da Criança.

#### Escolas particulares:

- Colégio Servos de Maria.

■ Recorte

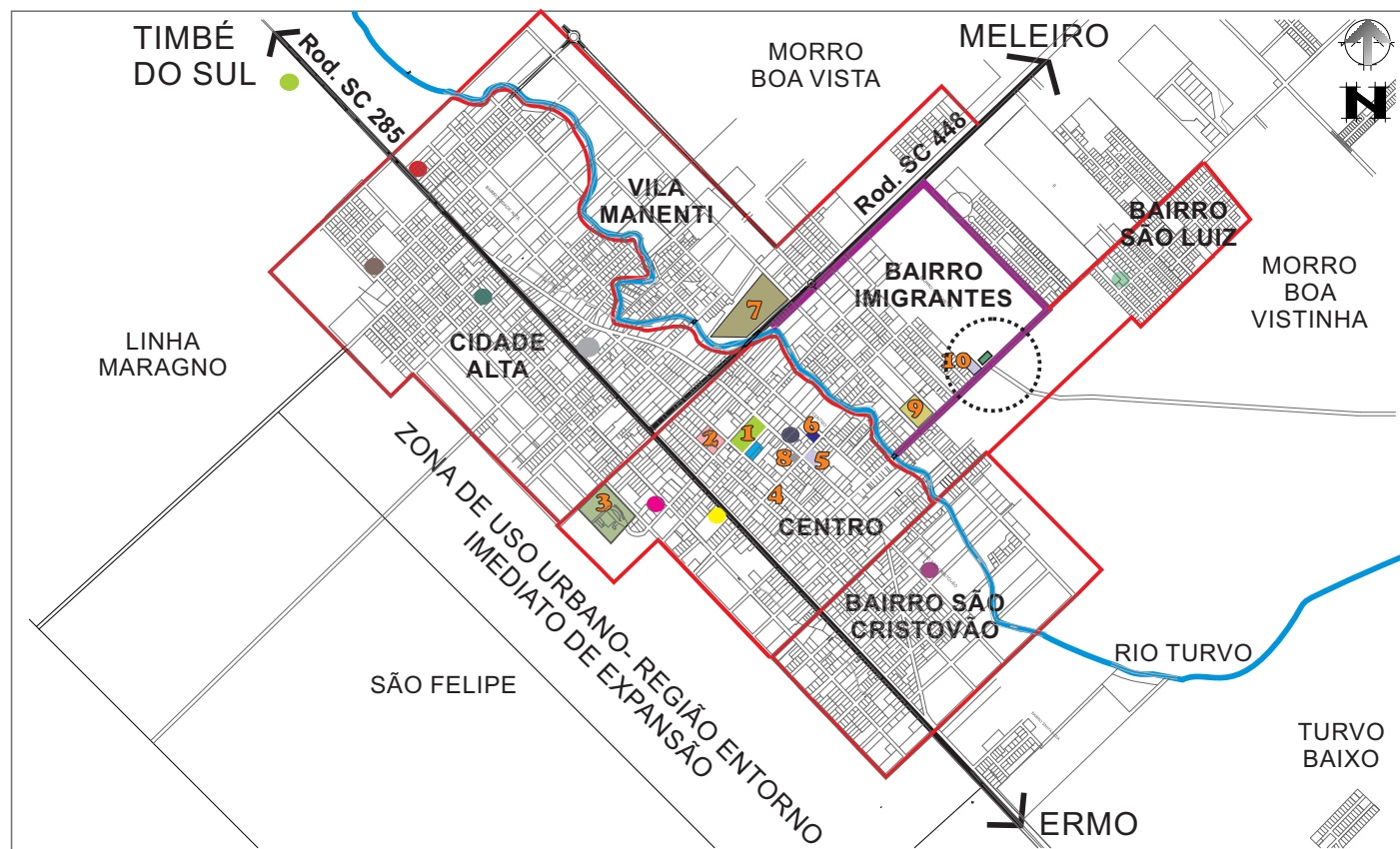


Imagem 109 - Fonte: Prefeitura Municipal de Turvo.  
Modificado pela autora, 2014.

#### Escolas Estaduais:

- Escola de Educação Básica Jorge Schutz;
- Escola de Educação Básica João Colodel.

#### Escolas Municipais:

- Escola de Educação Básica Municipal Prof. Laura Andrade.

#### Equipamentos principais:

- |    |  |
|----|--|
| 1  | Praça/ Igreja Nossa Senhora da Oração; |
| 2  | Prefeitura Municipal de Turvo;         |
| 3  | Hospital São Sebastião;                |
| 4  | Banco do Brasil;                       |
| 5  | Banco Credisulca;                      |
| 6  | Banco Caixa Econômica;                 |
| 7  | Indústria da Realengo;                 |
| 8  | Rodoviária;                            |
| 9  | Cemitério.                             |
| 10 | Grêmio Turvense                        |





## 4 CONTEXTUALIZAÇÃO DO RECORTE

### 4.1.2 Levantamento das Unidades Escolares Existentes



Imagem 110: E. E. B. Prof. Laura Andrade - Fonte: Autora, 2014.



Imagem 111: Colégio Servos de Maria - Fonte: Autora, 2014.



Imagem 112: CEI- Maria Marcon Sartor. - Fonte: Autora, 2014.



Imagem 113: CEI- Cidade Alta. - Fonte: Autora, 2014.



Imagem 114: E. E. B. João Colodel - Fonte: Autora, 2014.



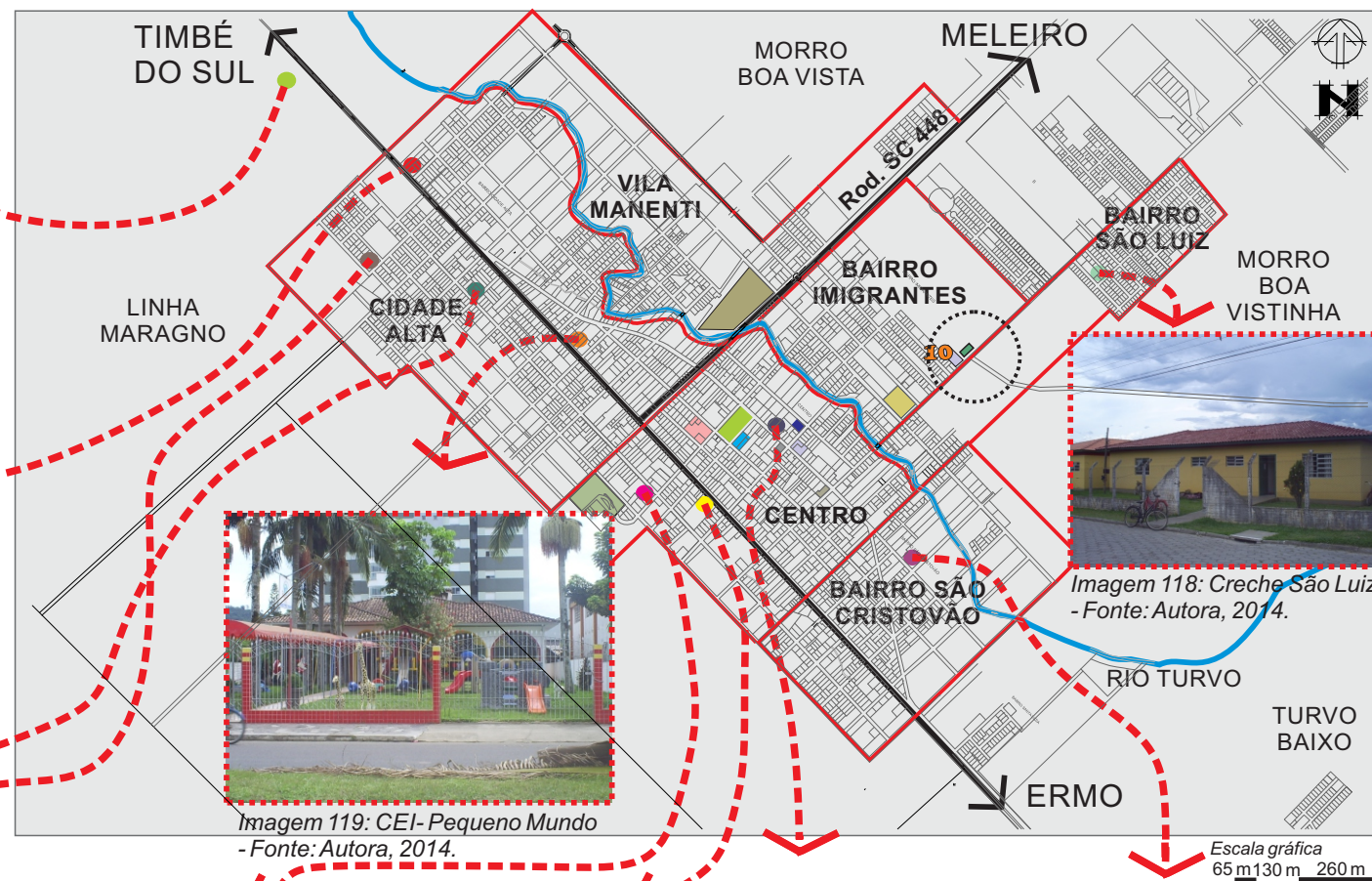
Imagem 115: E. E. B. Jorge Schutz - Fonte: Autora, 2014.



Imagem 116: CEI- Casa da Criança - Fonte: Autora, 2014.



Imagem 117: Creche São Cristovão - Fonte: Autora, 2014.





## 4 CONTEXTUALIZAÇÃO DO RECORTE

### 4.1.2 Levantamento das Unidades Escolares Existentes

| Creches Públicas   |   | Escola Municipal   | Escolas Estaduais   |
|--|---|--|---|
| <b>Creche São Cristovão</b><br><br>Total = 46 crianças<br>Idades = 11 meses a 4 anos      | <b>CEI- Cidade Alta</b><br><br>Total = 61 crianças<br>Idades = 4 a 6 anos       | <b>EEBM- Prof. Laura Andrade</b><br><br>Total = 299 crianças<br>Séries = Pré- escola até 8º ano | <b>EEB- Jorge Schutz</b><br><br>Total = 465 alunos<br>Séries = 1 série ao 9º ano |
| <b>Creche São Luiz</b><br><br>Total = 140 crianças<br>Idades = 4 meses a 6 anos           | <b>CEI- Pequeno Mundo</b><br><br>Total = 45 crianças<br>Idades = 0 a 6 anos     | <b>Colégio Servos de Maria</b><br><br>Total = 770 alunos<br>Séries = 1 a 3 do Ensino Fund.      | <b>EEB- João Colodel</b><br><br>Total = 662 alunos<br>Séries = 1 série a 9º ano  |
| <b>CEI- Maria Marcon Sartor</b><br><br>Total = 63 crianças<br>Idades = 4 meses a 3 anos | <b>CEI- Casa da Criança</b><br><br>Total = 75 crianças<br>Idades = 1 a 5 anos |  |   |

Tabela 06: Instituições de educação infantil do município de Turvo-SC. - Fonte: Autora, 2014.



## 4 CONTEXTUALIZAÇÃO DO RECORTE

### 4.1.3 Sistema Viário e Sistemas de Transporte

A cidade é estruturada por duas vias importantes, caracterizadas como vias arteriais, são elas: Rodovia SC- 448, que faz a ligação com as cidades vizinhas, Meleiro, Forquilha, Araranguá e Criciúma. E a Rodovia SC- 285, que corta a cidade, dá acesso a oeste para Timbé do Sul, e a leste, Ermo, Jacinto Machado e a BR- 101.

O transporte coletivo é estruturado por duas linhas, da mesma empresa particular de transporte, a mesma faz a linha Timbé do Sul x Araranguá e Criciúma x Jacinto Machado. O transporte municipal é feito pela empresa Bigotur, que realiza o trajeto nas principais vias da cidade.

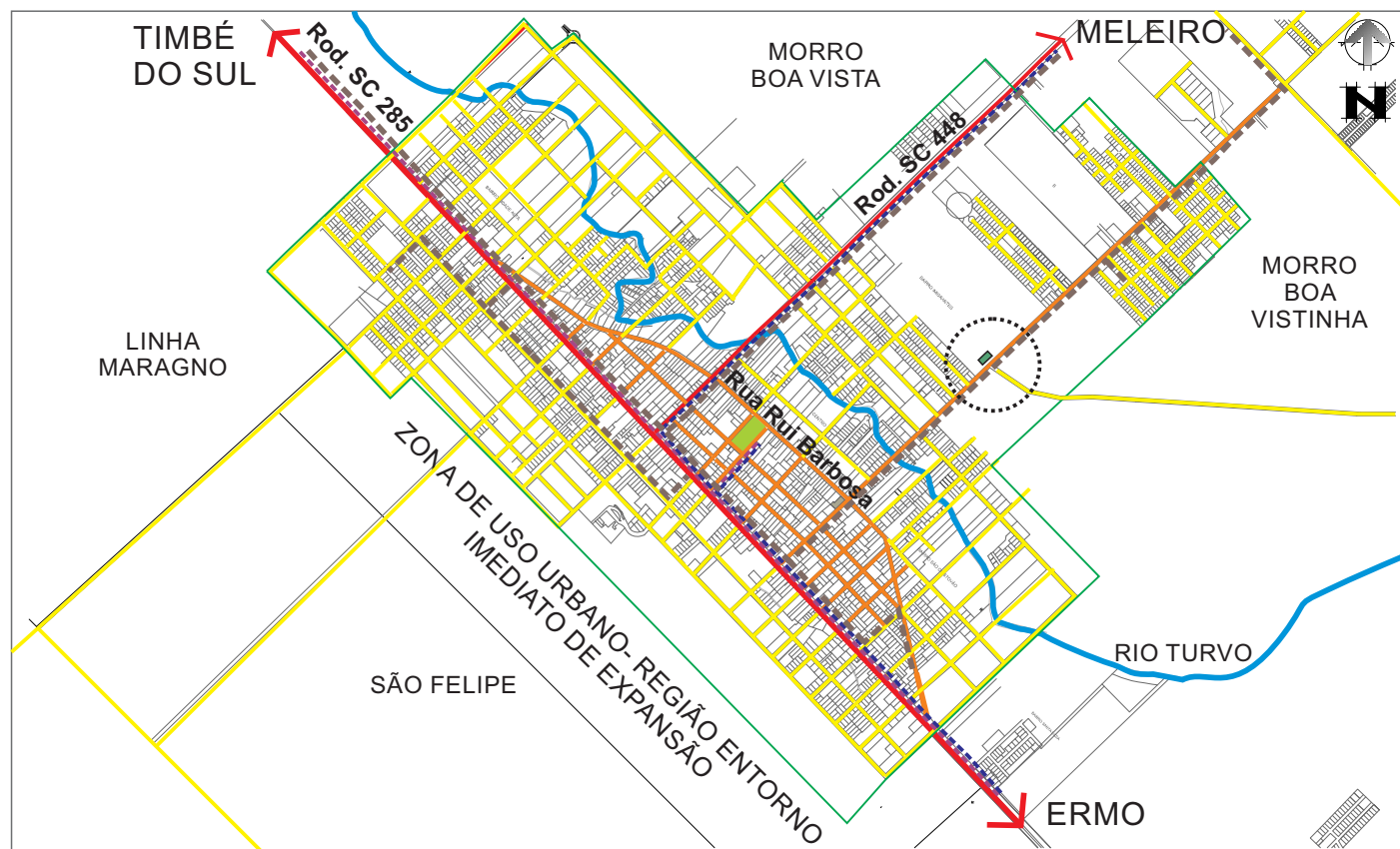


Imagem 120 - Fonte: Prefeitura Municipal de Turvo.  
Modificado pela autora, 2014.

#### Legenda:

- Via Arterial
- Via Coletora
- Via Local

- Perímetro Urbano
- Perímetro Rural
- Recorte

#### Linhas Intermunicipais



- Linha- Timbé do Sul x Araranguá
- Linha- Criciúma x Jacinto Machado

- Linha Municipal





## 4 CONTEXTUALIZAÇÃO DO RECORTE

### 4.1.4 Raios de Abrangência

Considerando os limites dos bairros de peatonalidade de 400 m para creches e escolas de ensino fundamental e de 800 m para ensino médio (GUIMARÃES, 2004), os bairros Cidade Alta e o Centro possuem equipamentos públicos que suprem a demanda de seus moradores (ver imagem 121).

O Bairro Imigrantes tem ocupação recente de residências unifamiliares, e apresenta um grande vazio urbano para o crescimento futuro, por isso reforça a necessidade de implantação desse equipamento educacional, como vetor de consolidação da ocupação do Bairro.

#### Legenda:

##### Creches públicas:

- 1 Creche Bairro São Cristovão;
- 2 Creche Bairro São Luiz;
- 3 Centro de Educação Infantil Maria Marcon Sartor;
- 4 Centro de Educação Infantil Cidade Alta.

##### Creches particulares:

- 5 Centro Educacional Pequeno Mundo;
- 6 Casa da Criança.

##### Escolas particulares:

- 7 Colégio Servos de Maria.

##### Escolas Estaduais:

- 8 Escola de Educação Básica Jorge Schutz;
- 9 Escola de Educação Básica João Colodel.

##### Escolas Municipais:

- 10 Escola de Educação Básica Municipal Prof. Laura Andrade.

● Raio de abrangência de 400 m.

● Raio de abrangência de 800 m.

■ Recorte

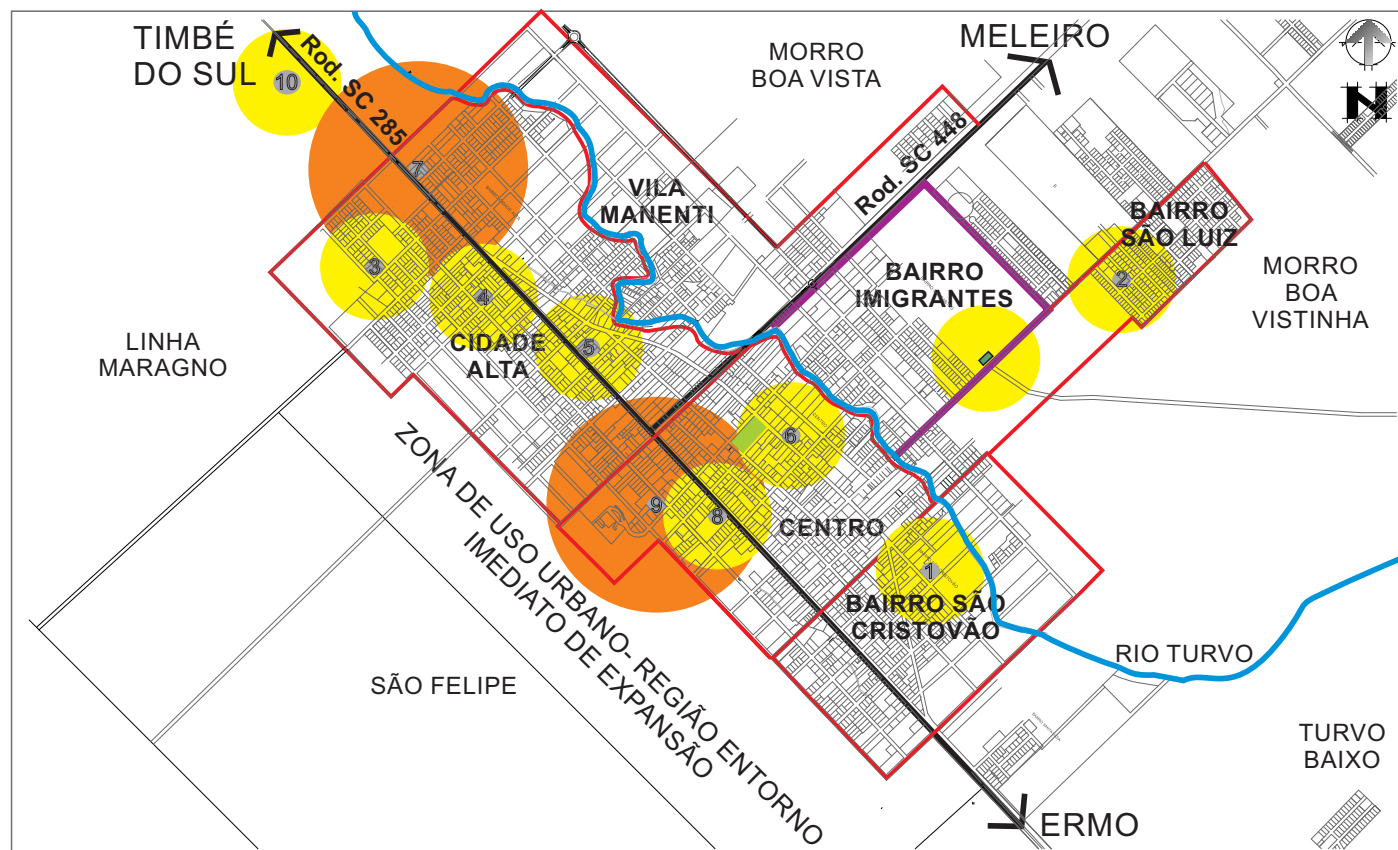


Imagem 121 - Fonte: Prefeitura Municipal de Turvo. Modificado pela autora, 2014.

